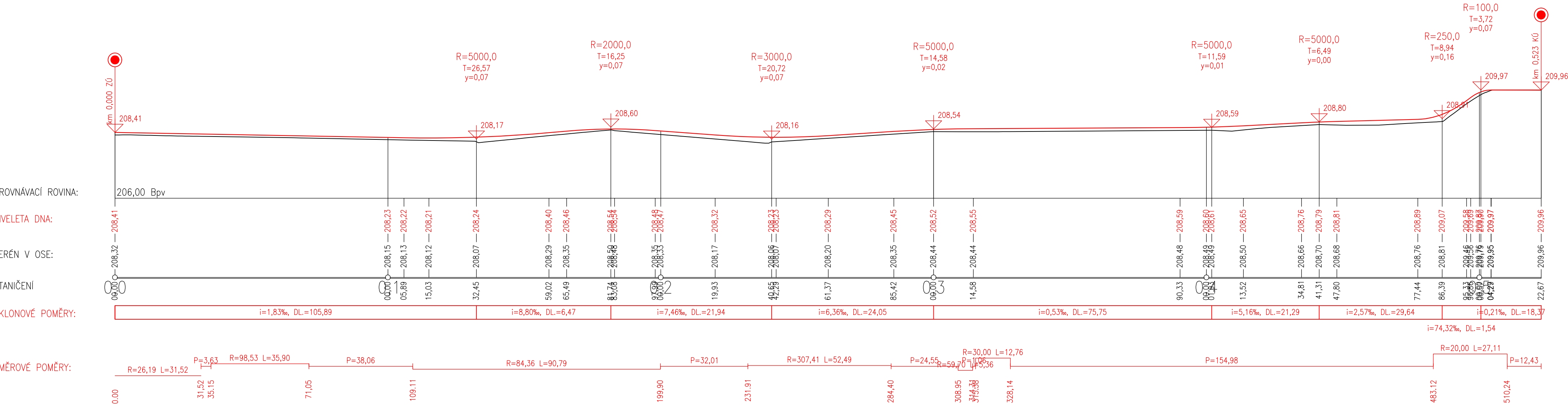
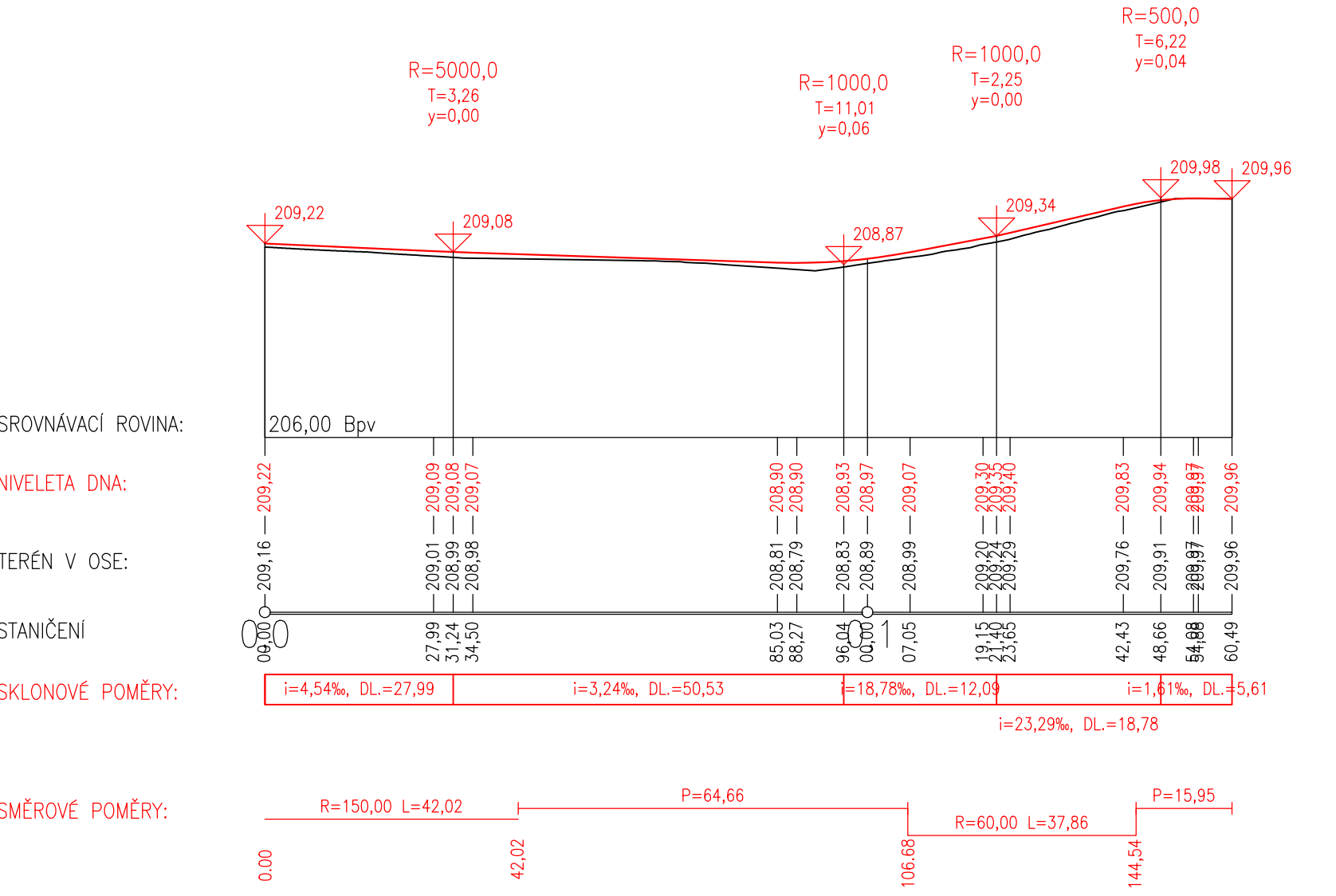


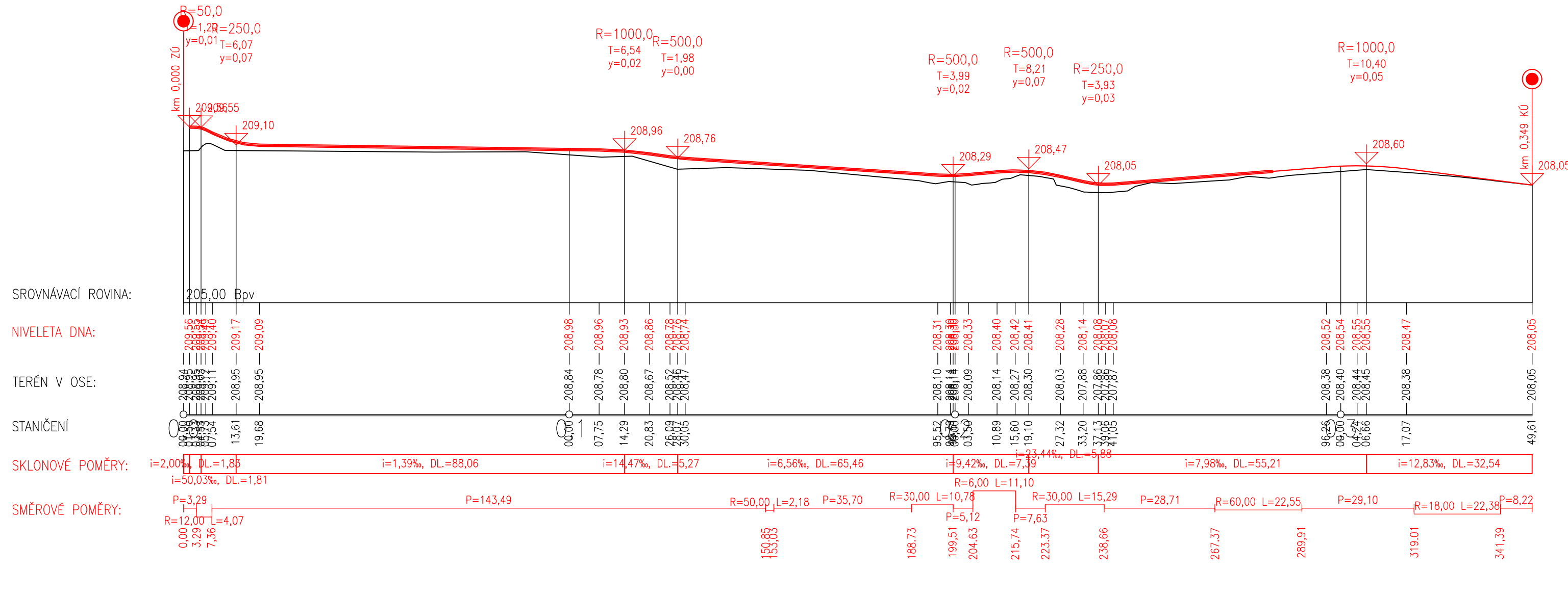
Podrobný podélný profil: VĚTEV S7 M 1:1000/100  
Rozsah: km 0,00000 - km 0,52267



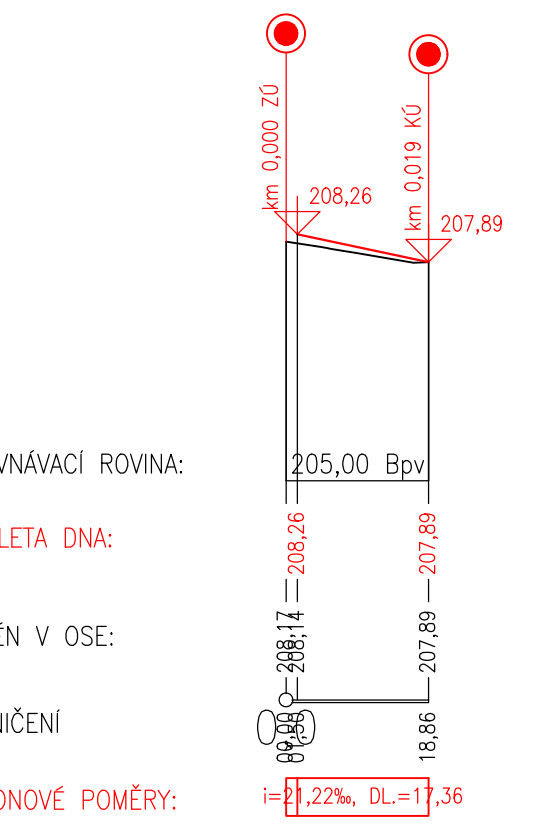
Podrobný podélný profil: VĚTEV S2 - S7 M 1:1000/100  
Rozsah: km 0,00000 - km 0,16049




Podrobný podélný profil: VETEV S8 M 1:1000/100  
Rozsah: km 0,00000 - km 0,34961



Podrobný podélný profil: SJEZDS8A M 1:1000/100  
Rozsah: km 0,00000 - km 0,01886



Podrobný podélný profil: SJEZDS8B M 1:1000/100  
Rozsah: km 0,00000 - km 0,01774



OBEDNATEL

POVODÍ MORAVY, s. p.  
Dřevařská 11, 602 00, Brno

ZHOTOVITEL

SDRUŽENÍ-MORAVA-OLOMOUČ  
DOPRAVOPROJEKT BRNO a.s.  
Kounicova 271/13, 602 00 BRNO

AUTORIZACE:

REDITEL ATELIERU

ING. VLADIMÍR NAVRÁTIL

HLAVNÍ INŽENÝR PROJEKTU

ING. JOZEF KRČMÁŘIK

ZODPOVĚDNÝ PROJEKTANT

ING. PETR HUŠÁK

VYPRACOVAL

ING. KAREL KOSEK

KONTROLOVAL

ING. VLADIMÍR NAVRÁTIL

NÁZEV AKCE

Morava, km 230,728-231,934- přírodě blízka PO  
na pravém břehu a napojení levobřežního ramene

NÁZEV OBJEKTU

SO 04.6 STEZKY PRO PĚŠÍ V RÁMCI HOLICKÉHO LESA

PRÍLOHA

PODÉLNÉ PROFILY

DATUM

12/2021

FORMÁT

8x44

MĚŘÍTKO

1:1000/100

Č. ZAKÁZKY

19-036

UČEL

DUSP

Č. SOUPRAVY

3.4

Č. PŘÍLOHY

3.4